








-  CONDUCCIONES DE PVC
-  POZO DE REGISTRO CON SUMIDERO
-  ARQUETA DE DECANTACION
-  LAGUNAS FILTRANTES

 AYUNTAMIENTO DE CAMPO DE CRIPTANA		
PLAN PARCIAL DEL POLÍGONO AGRÍCOLA		
FECHA	PLANO	PLANO Nº
OCTUBRE 2007	ORDENACIÓN	O-7
EQUIPO REDACTOR	ESCALA	
 N.	RED DE EVACUACIÓN DE AGUAS PLUVIALES	
 TALES-UR S.C.		1/2.000