

CONDUCCION DE IMPULSION DE AGUA A DEPOSITOS

ZONA VERDE






SUBESTACION ELECTRICA


LIMITE DE ZONA DE SERVIDUMBRE

LINEA LIMITE DE EDIFICACION

CARRETERA CR-1222

LIMITE DE ZONA DE SERVIDUMBRE

- AFECCIONES**
-  RED ENTERRADA DE ABASTECIMIENTO DE AGUAS
 -  CARRETERA CR-1222
 -  LINEA LIMITE DE EDIFICACION
 -  LIMITE DE ZONA DE SERVIDUMBRE
 -  ZONA DE AFECCION

 AYUNTAMIENTO DE CAMPO DE CRIPTANA		
PLAN PARCIAL DEL POLIGONO AGRICOLA		
FECHA OCTUBRE 2007	PLANO ORDENACIÓN	PLANO N. O-11
 N.		ESCALA 1/1.500
EQUIPO REDACTOR  TALES-UR S.C.		